





Łuk_W9_CD

R= 4,00
g[rad]= 1,0197
g[g]= 64,9184
L= 4,08
T= 2,24
B= 0,58

Łuk_W10_CD

R= 6,00
g[rad]= 0,9567
g[g]= 60,9062
L= 5,74
T= 3,11
B= 0,76

85,29 Proj. rzędne
85,29 Rzędne jezdni

| | | | |
|--|--|-------------|---|
| <div><div><div>Pracownia Projektowa PROJBUD Jarosław Matuszak 88-100 Inowrocław, ul. Poznańska 36 tel. 52 353 24 77 e-mail: biuro@projbud-inowroclaw.pl www.projbud-inowroclaw.pl NIP 556-146-87-72 REGON 091367072</div></div></div> | | | |
| Inwestycja | Rozbudowa drogi krajowej nr 15 polegająca na wykonaniu chodnika w m. Rogowko od km ok. 248+100 do km ok. 249+350 - poprawa bezpieczeństwa ruchu drogowego w województwie kujawsko-pomorskim na DK15 w m. Rogowko w ramach PBDK - Program Likwidacji Miejsc Niebezpiecznych | | |
| Tytuł opracowania | PLAN WYSOKOŚCIOWY (obwód skrzyżowania) | | |
| Projektant: (Branża drogowa) | mgr inż. Jarosław Matuszak KUP/0128/POOD/08 uprawnienia budowlane do projektowania bez ograniczeń w specjalności drogowej | Podpis: |  |
| Sprawdzający: (Branża drogowa) | mgr inż. Andrzej Piasecki KUP/0117/PWOB/11 uprawnienia budowlane do projektowania bez ograniczeń w specjalności drogowej | Podpis: |  |
| Opracowujący: (Branża drogowa) | inż. Bartłomiej Chęś | Podpis: |  |
| Faza: | PROJEKT WYKONAWCZY | Data: | 08.2017 |
| Skala: | 1:250 | Nr rysunku: | D.3 |